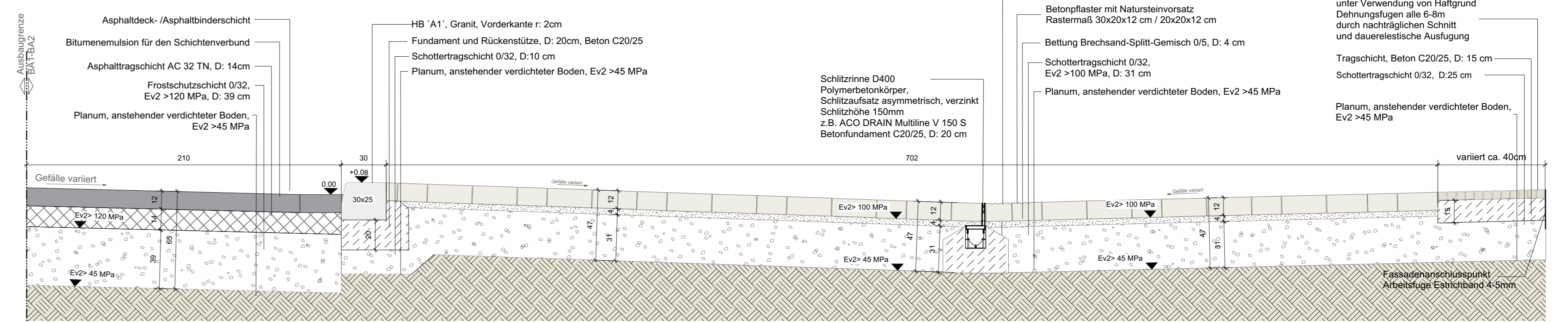
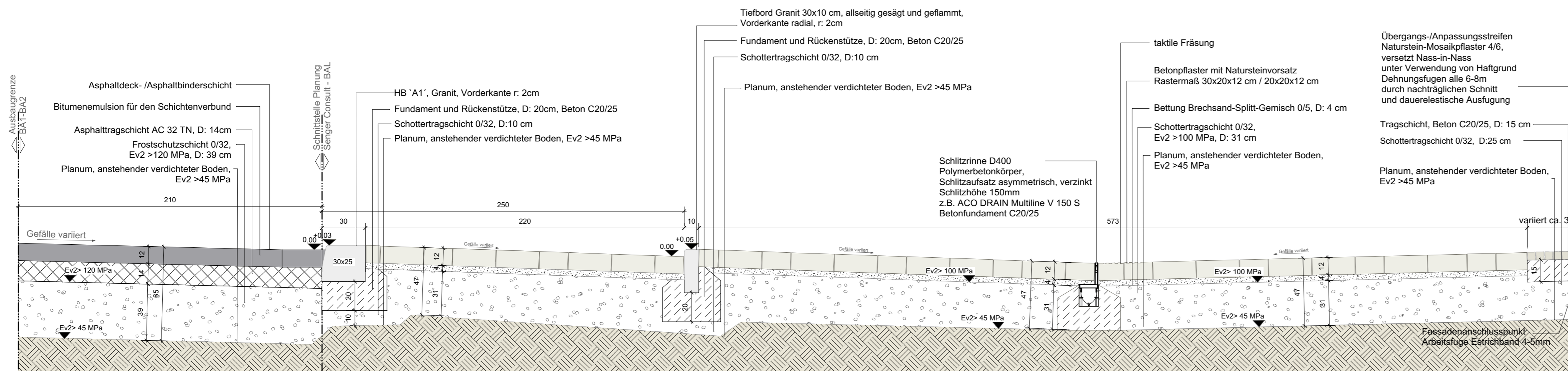


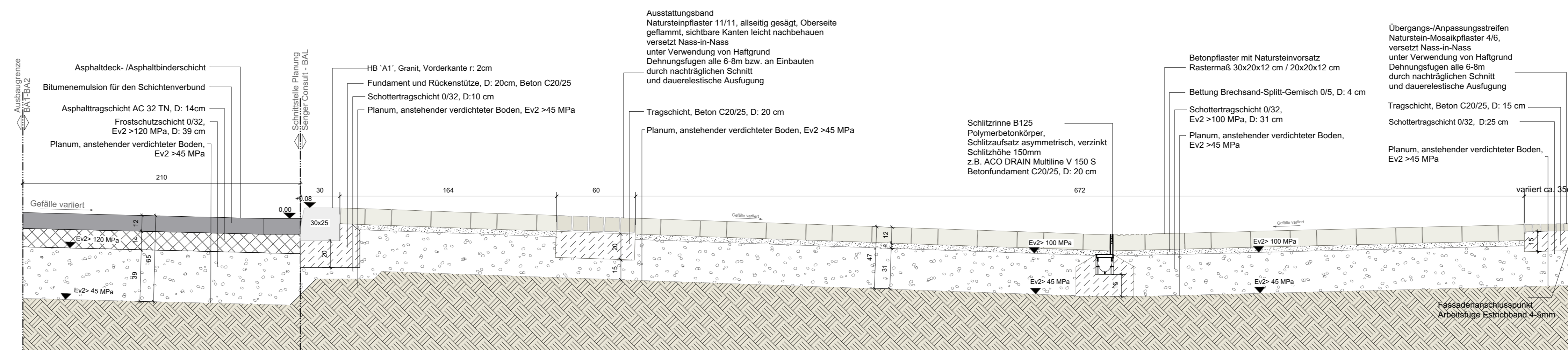
Regelquerschnitt 1 1:20



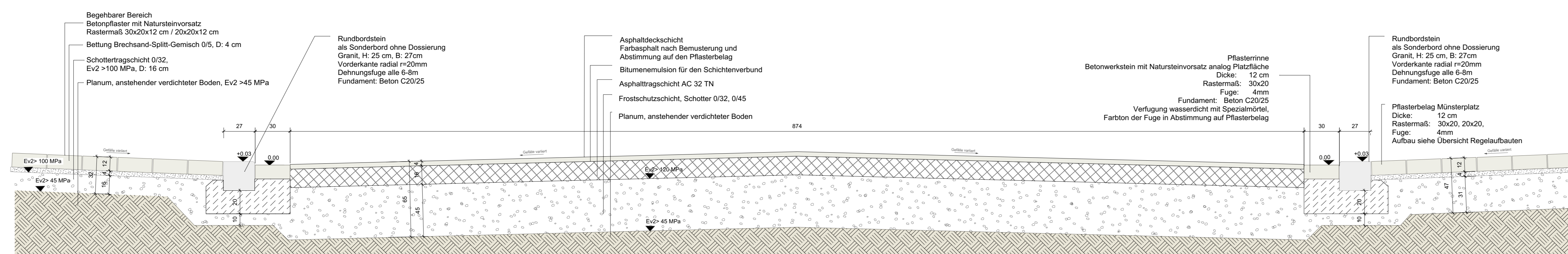
Regelquerschnitt 2 1:20



Regelquerschnitt 3 1:20



Regelquerschnitt 4 1:20



Regelquerschnitt 5 1:20

Die Regelquerschnitte sind stets zusammen mit den Regelaufbauten zu betrachten.

Datum	Änderung	Index
--	--	--

Planverfasser: Solmsstraße 2-32, Gebäude 6A
60486 Frankfurt am Main
T: (069) 979 956 68 - 0
F: (069) 979 956 68 - 20
info@bierbaumaichele.de
www.bierbaumaichele.de

BIERBAUM, AICHELE, landschaftsarchitekten

Regelquerschnitte

Datensatz: 302.68-2_LP5_Münsterplatz 2.BA_Schnitte Details

Projekt-Nr.	Leistungsphase	Datum	Maßstab	Format	Gezeichnet
302.68-2	5	01.10.2018	1:20	A0	FW

Landeshauptstadt Mainz		
E1.0 Stadtplanungsamt	E1.1 Stadtplanungsamt, Abt. Verkehrswesen	
E1.2 Stadtplanungsamt, Abt. Stadtplanung	E1.3 Stadtplanungsamt, Abt. Straßenbetrieb	
E1.0.1 Stadtplanungsamt, Stadtbau/Stadtpflege	E1.3 Grün- und Umweltamt, Abt. Freiraum- & Objektplanung	
MVG - Mainzer Verkehrsgesellschaft mbH	Feuerwehr	
Wirtschaftsbetrieb		
Manz	Manz	Manz
Beigeordnete Eder	Beigeordnete Grosse	Oberbürgermeister Ebling

Landeshauptstadt Mainz
Stadtplanungsamt

AUSFÜHRUNGSPLANUNG FREIANLAGEN
- Regelquerschnitte -

Neugestaltung Bahnhofstraße /
Münsterplatz 2. Bauabschnitt

Landeshauptstadt Mainz

