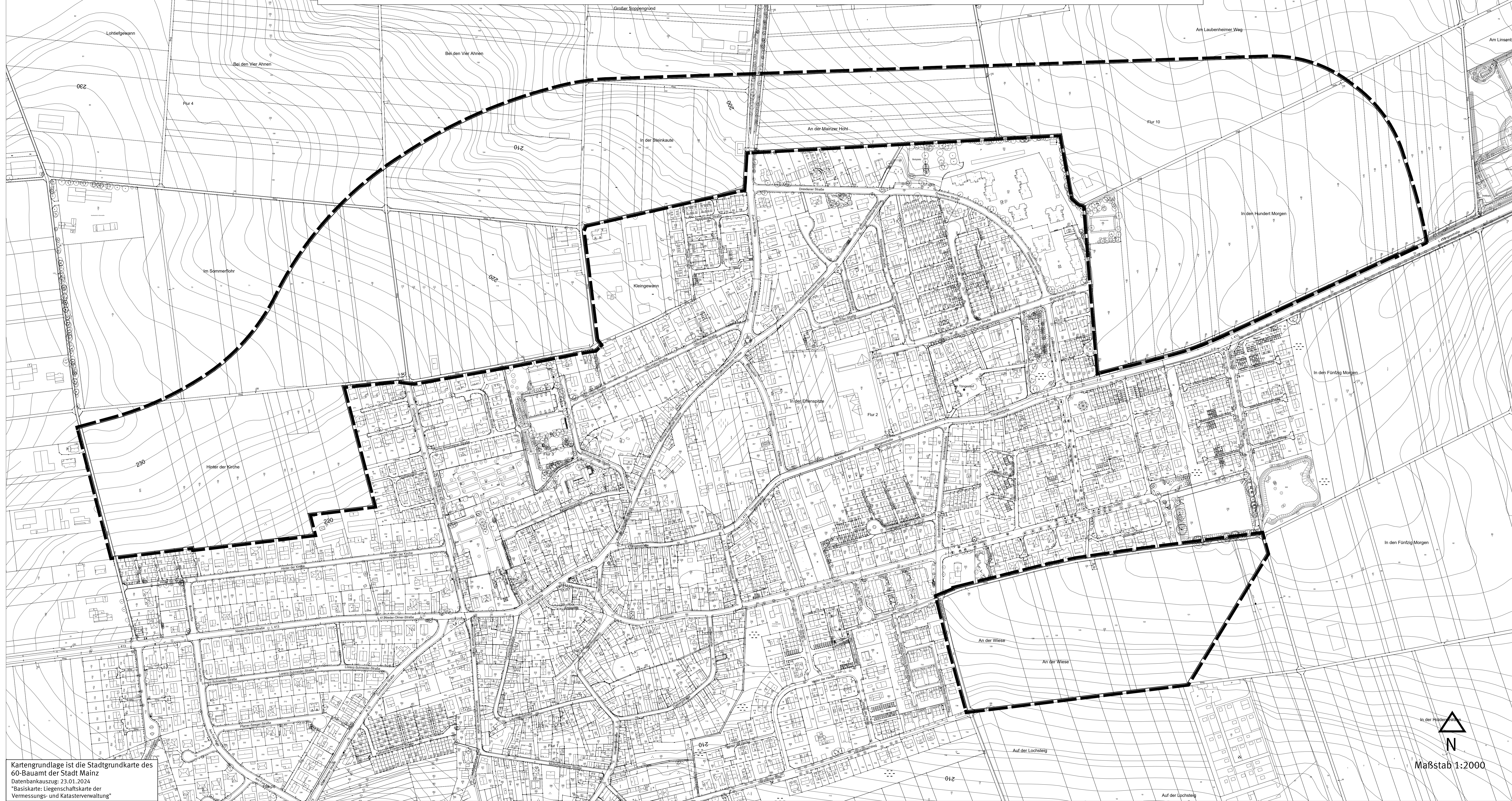



Vorbereitende Untersuchungen für eine Städtebauliche Entwicklungsmaßnahme "Ebersheim Nord/Süd"



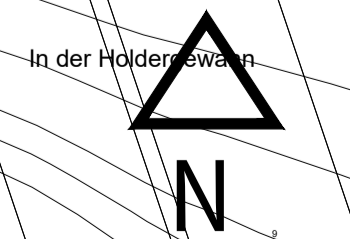
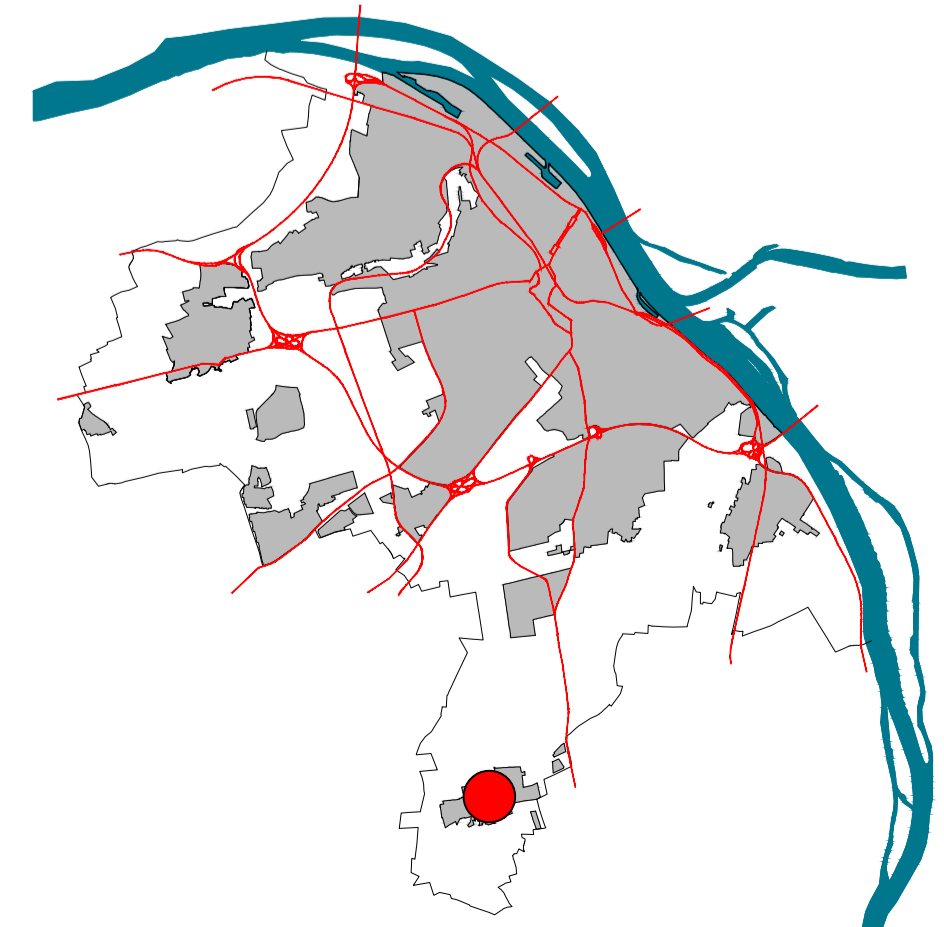
Kartengrundlage ist die Stadtgrundkarte des 60-Baums der Stadt Mainz
 Datenbankauszug: 23.01.2024
 "Basiskarte: Liegenschaftskarte der Vermessungs- und Katasterverwaltung"

Legende
 Grenze des räumlichen Geltungsbereiches

Bearbeiter/in	Groh / Sturm		
Zeichner/in	Breitkopf		
Abteilungsleiter	Neumert		
Abteilungsleiter	Rosenkranz		
Abteilungsleiter	Strobach		
Maßstab		Ausgefertigt, Mainz	
Beigeordnete		Oberbürgermeister	

Landeshauptstadt Mainz
 Stadtplanungsamt
 Städtebauliche Entwicklungsmaßnahme
 Einleitungsbeschluss Vorbereitende Untersuchungen

"Ebersheim Nord/Süd"



Maßstab 1:2000